

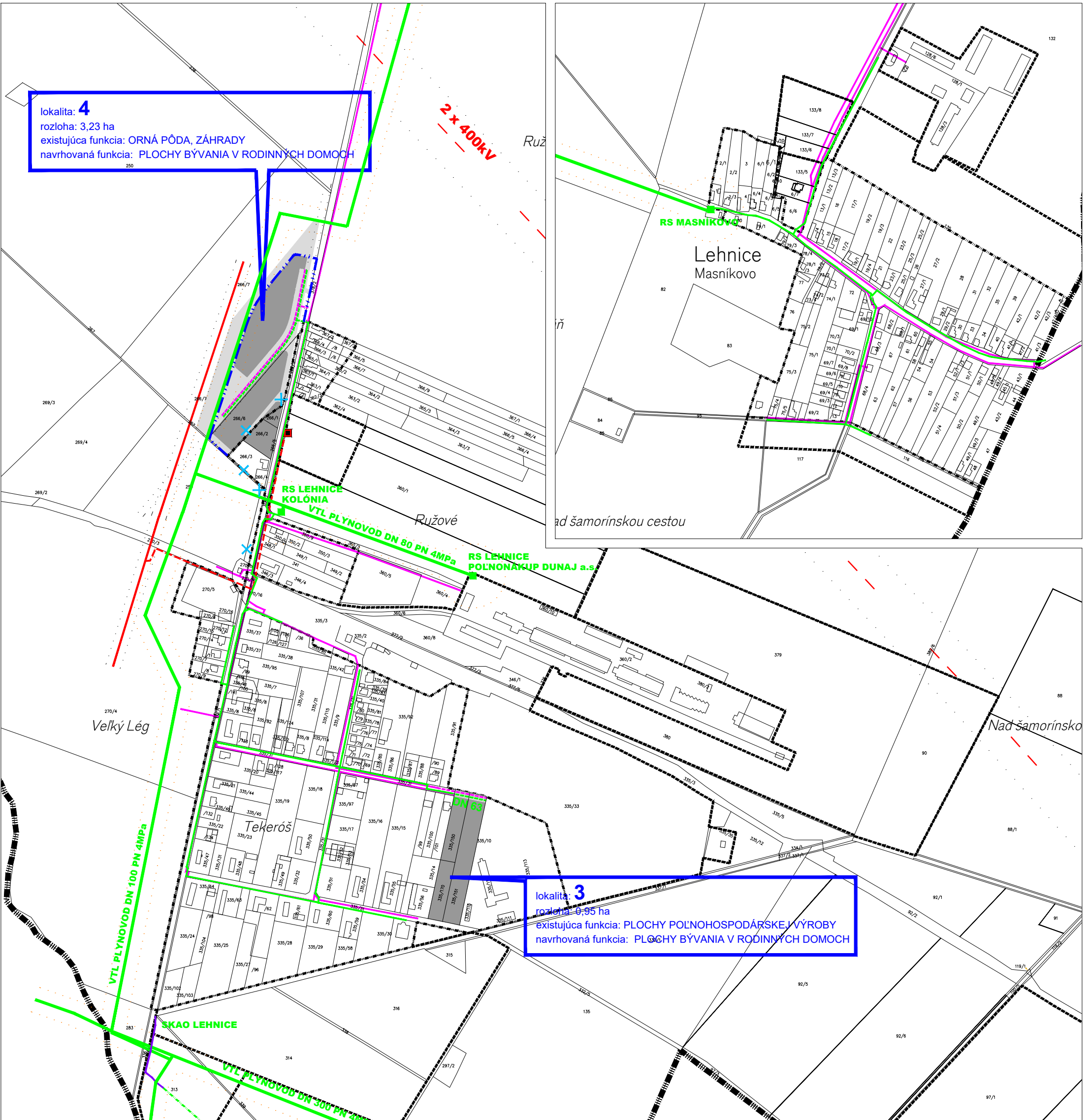


ÚZEMNÝ PLÁN OBCE LEHNICE - ZMENY A DOPLNKY č.1/2015 - ČISTOPIS

NÁVRH VEREJNÉHO TECHNICKÉHO VYBAVENIA - ZÁSOBOVANIE ENERGIAMI, TELEKOMUNIKÁCIE

MIESTNA ČASŤ KOLÓNIA

MIESTNA ČASŤ MASNÍKOVO



STAV	NÁVRH	
		HRANICA KATASTRÁLNEHO ÚZEMIA
		HRANICA ZASTAVANÉHO ÚZEMIA K 1.1.1990
		HRANICA ZASTAVANÉHO ÚZEMIA ÚPN-O 2004
		HRANICA ZASTAVANÉHO ÚZEMIA ZD ÚPN-O 2015
		ZASTAVANÉ PLOCHY
		NAVROVANÉ PLOCHY NA ZRUŠENIE
		ZELENÁ ZÁHRADNÁ, OCHRANNÁ, IZOLAČNÁ A VÝPLŇOVÁ
		VTL PLYNOVOD
		PLYNOVOD
		REGULAČNÁ STANICA
		ANÓDOVÉ UZEMNENIE
		KÁBEL PKO
		VEDENIE ZVN 400kV
		VEDENIE VN 22kV
		TRAFOSTANICA
		TELEKOMUNIKAČNÉ VEDENIE
		OCHRANNÉ PÁSMO TECHNICKEJ INFRAŠTRUKTÚRY
		BEZPEČNOSTNÉ PÁSMO VTL PLYNOVODU
		NAVROVANÉ SIETE TI NA ZRUŠENIE

Obec LEHNICE

ako obstarávateľ tejto územnoplánovacej dokumentácie
potvrdzuje jej schválenie obecným zastupiteľstvom

uznesením č.: 50/2019

VZN č.: 1/2019

zo dňa: 16.06.2019

za obec:

starosta obce
Ing. František Szitási
právoplatné: 1.07.2019

M 1 : 2 880
ZMENŠENÉ

JÚN 2019

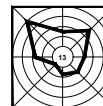
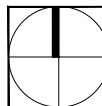
OBSTARÁVATEL

SPRACOVATEL

0 100 200 300 (m)

OBEC
LEHNICE
930 37 LEHNICE

AŽ PROJEKT s.r.o.
TOPLIANSKA 28
821 07 BRATISLAVA



ČÍSLO VÝKRESU
2/2
6A